



BERGSTEIGER
DÖRFER

Eine Initiative des



Wege ins Freie.

MAUTHEN
Im Herzen der Karnischen Alpen



Wege ins Freie.

ALPENVEREINS-
JUGEND



BERGSTEIGER
DÖRFER

Eine Initiative des



Wege ins Freie.

MAUTHEN
Im Herzen der Karnischen Alpen



ALPENVEREINSJUGEND

Freizeitpark

Oesterreichischer Alpenverein
Sektion Oberegaital-Lesachtal
9640 Kötschach-Mauthen 223

Tel. & Fax: +43(0)4715-8243

Mobil: +(0)676-5858 625

office@oeav-oberegaital.at

www.oeav-oberegaital.at

www.bergsteigerdoerfer.at

FANSEITE im FACEBOOK:

www.facebook.com/Bergsteigerdorf

Das OeAV-Jugendheim



Es gibt zwei 12er Bettenlager, die Küche, das Gastzimmer und ein angedocktes Zelt (6 x 5 m).





Im OeAV-Jugendheim ist es für die Kleinen und auch für die Größeren immer lustig und gemütlich.





Ein 12er Bettenlager liegt im 1. Stock, die Tagwache im Erdgeschoß fällt manchmal schwer.





Bei der Abendgestaltung im Zelt zeigen die Kinder ihre Sketches und Kunststücke. Es ist sogar Platz für Einrad-Akrobatik.



Das Mehrzweckhaus



Da drinnen gibt es Duschen, Toiletten, Garage, Seminarraum, Büro, Archiv und 2 Betreuerzimmer.





Der Seminarraum hat 25 Sitzplätze. Daneben gibt es noch das Büro, das Archiv, eine Toilette, den Abstellraum und zwei Fünfbettzimmer.



Die zwei Beachplätze



Unsere zwei Beachvolleyball-Plätze finden bei Camps auch Verwendung als Sandkiste.



Die Hockeyarena



Nach starkem Regen spielt man Wasser-Fußball, im Winter ist Eishockey angesagt.



Der Zeltplatz



Im Gelände ist Platz für viele Zelte und wer will, schläft einfach im Freien.



Die Feuerstelle



Es gibt täglich ein Lagerfeuer von Beginn der Dämmerung bis spät in die Nacht.



Das Naturschwimmbad



Gleich neben unserem Camp liegt das Naturschwimmbad mit zwei Becken. Wir haben dorthin einen direkten Zugang.



Der Valentinbach



Auch gleich hinter dem Camp ist der Valentinbach, wo sich „Wasserratten“ richtig austoben können.



Der Kletterturm



Der Kletterturm ist 28 Meter hoch und hat auch einen 7 Meter langen Überhang mit Kunstgriffen.



Unser Kletterturm wird als ideales Übungsgelände gleich vor der Haustür von unserer Jugend hoch geschätzt und gerne genutzt.



Im Winter ist er ein Ungetüm aus dickem Eis und wird liebevoll „Alpiner Marterpfahl“ genannt.

Übrigens: Unsere Gebäude sind winterfest gebaut und werden im Winter auch beheizt!



Der Turm kann bei Tag und Nacht beklettert werden und ist bei Wettbewerben eine echte Herausforderung für die Athleten.

Viele Kletterer übernachten auch im Winter bei uns im beheizten Schlaflager.



Die Mauthner Klamm



In wenigen Minuten gelangt man zu Fuß zum Klammtor und kann dort klettern oder die mit Seilen gesicherte Schlucht durchqueren.



Die Boulderhalle



In unserer Boulderhalle im Rathaus kann man in drei Räumen auf 220 qm Kletterfläche nach Herzenslust klettern.



Das Rafting-Boot



Mit unserem Rafting-Boot kann man stundenlang die Gail abwärts fahren und zwischendurch auch einmal baden gehen.



Die Klettergärten



Wir haben in unserer Gegend mehrere Klettergärten mit mehr als 300 Routen aller Schwierigkeitsgrade.



Die Klettersteige



Wir betreuen in unserer Gegend 7 Klettersteige, die auch für Jugendliche geeignet sind.





Für viele Kinder sind unsere Klettersteige die erste Begegnung mit dem Felsen. Der Übungsklettersteig beim Felsentor ist 150 Meter lang.



Die Hochseilgärten




In unserem Gelände haben wir zwei Hochseilgärten eingerichtet: Den Kinder- und den Eventparcours. Zusätzlich gibt es auch zwei Teamübungen.





Hoch über dem Wasser geht's in der Netzbrücke zu den weiteren Übungen wie Flying Stepps oder Swinging Beam, Flying Fox u.s.w.





Für Kinder unter 120 cm Körpergröße gibt es den Kinderparcours mit 12 Übungen direkt neben den Beach-Plätzen.



ALPENVEREINS JUGEND

Freizeitpark

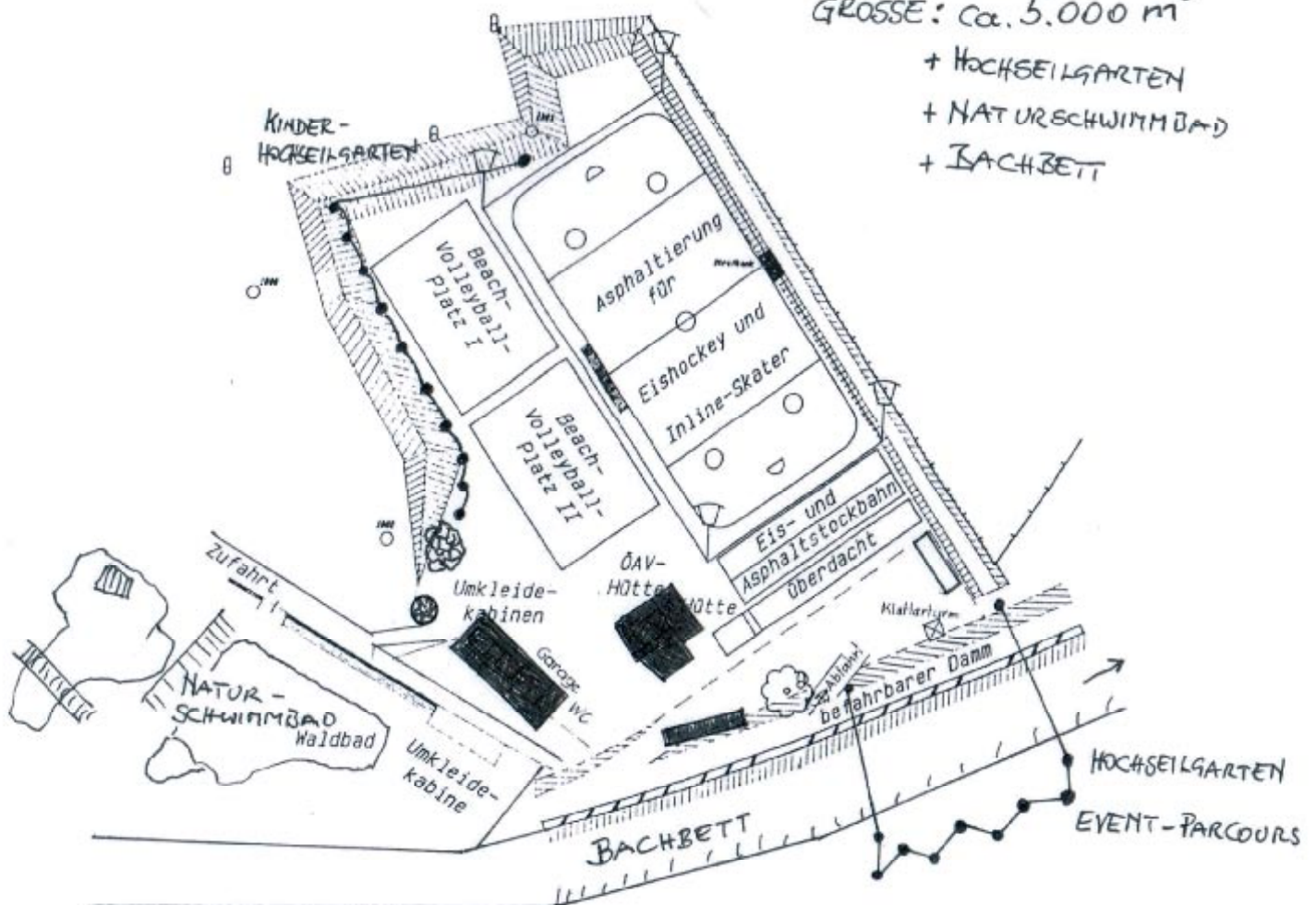
Lageplan SPORT- u. FREIZEITANLAGE

OeAV-JUGEND-FREIZEITPARK

M = 1 : 1000

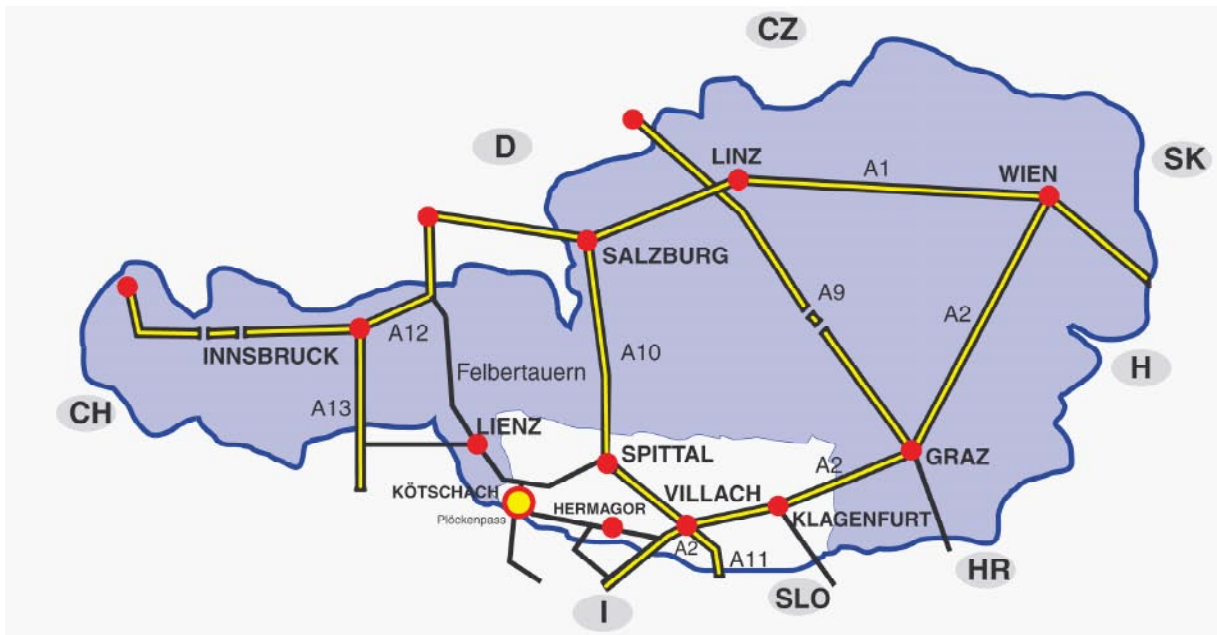
GRÖSSE: ca. 5.000 m²

- + HOCHSEILGARTEN
- + NATURSCHWIMMBAD
- + BACHBETT



Von unserem Gelände aus kann man auf viele Berge wandern, Radwanderungen oder Touren mit dem Mountainbike unternehmen und bei Schlechtwetter das Hallenbad oder das Museum besuchen oder im Energie-Lerngarten Neues kennenlernen. Wer sein Glück auf dem Rücken eines Pferdes sucht, dem helfen wir auch gerne weiter.

So findet ihr zu uns in den OeAV-Jugend-Freizeitpark



Von Kötschach Richtung Italien über die Gailbrücke bis zur Kirche in Mauthen.

Bei der Kreuzung nicht nach rechts Richtung Plöckenpass, sondern 30 Meter geradeaus.

Bei der Kreuzung mit Verkehrsspiegel bei Cafe Konditorei nach links Richtung Würmlach über eine kleine Brücke.

Nach ca. 50 Metern bei der ersten Kreuzung nach rechts (Gasthaus Edelweiß).

Bei zwei Kreuzungen immer geradeaus Richtung Waldbad Mauthen und OeAV-Freizeitpark.

Rechts bei den Hütten Auto abstellen und zu Fuß mit Sack und Pack beim gelben Wegweiser und Transparent ca. 150 Meter weiter in den OeAV-Freizeitpark.

Anfahrt von Kötschach über die Gailbrücke nach Mauthen

